






















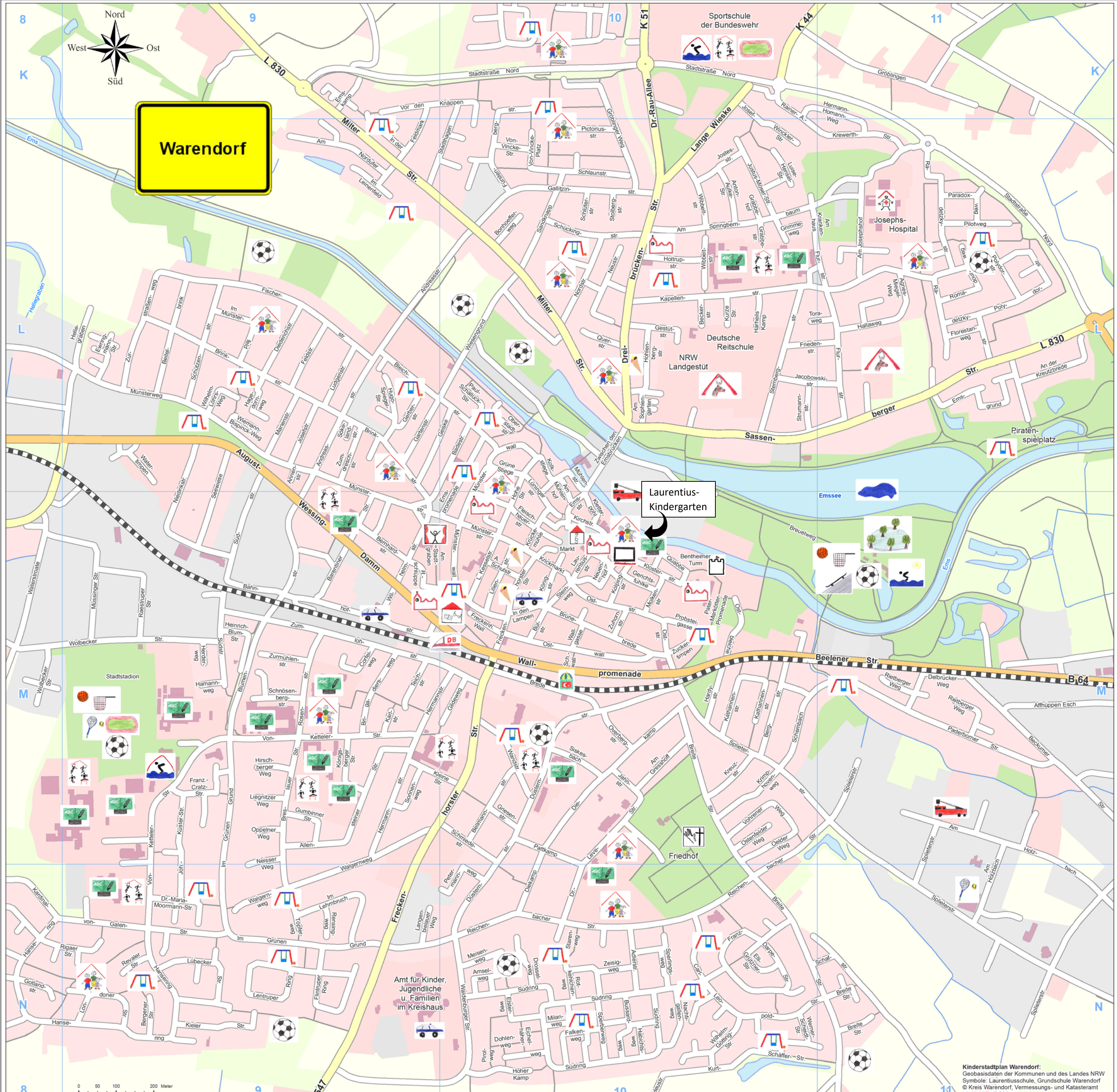


Warendorf

Kinderstadtplan Warendorf

Legende

-  Spielplatz
-  Bolzplatz
-  Basketball
-  Tennis
-  Skaterbahn
-  Reitanlage
-  Hallenbad
-  Freibad
-  Sportplatz
-  Sporthalle
-  Kino
-  Theater
-  Bücherei
-  Eisdiele
-  Kindergarten
-  Schule
-  Polizei
-  Feuerwehr
-  Bahnhof
-  Rathaus
-  Kirche
-  Gebetshaus
-  Park



0 50 100 200 Meter
 Maßstab: 1 : 7.500

Kinderstadtplan Warendorf:
 Geobasisdaten der Kommunen und des Landes NRW
 Symbole: Laurentiuschule, Grundschule Warendorf
 © Kreis Warendorf, Vermessungs- und Katasteramt
 Maßstab: 1:7.500
 Stand: Oktober 2013

